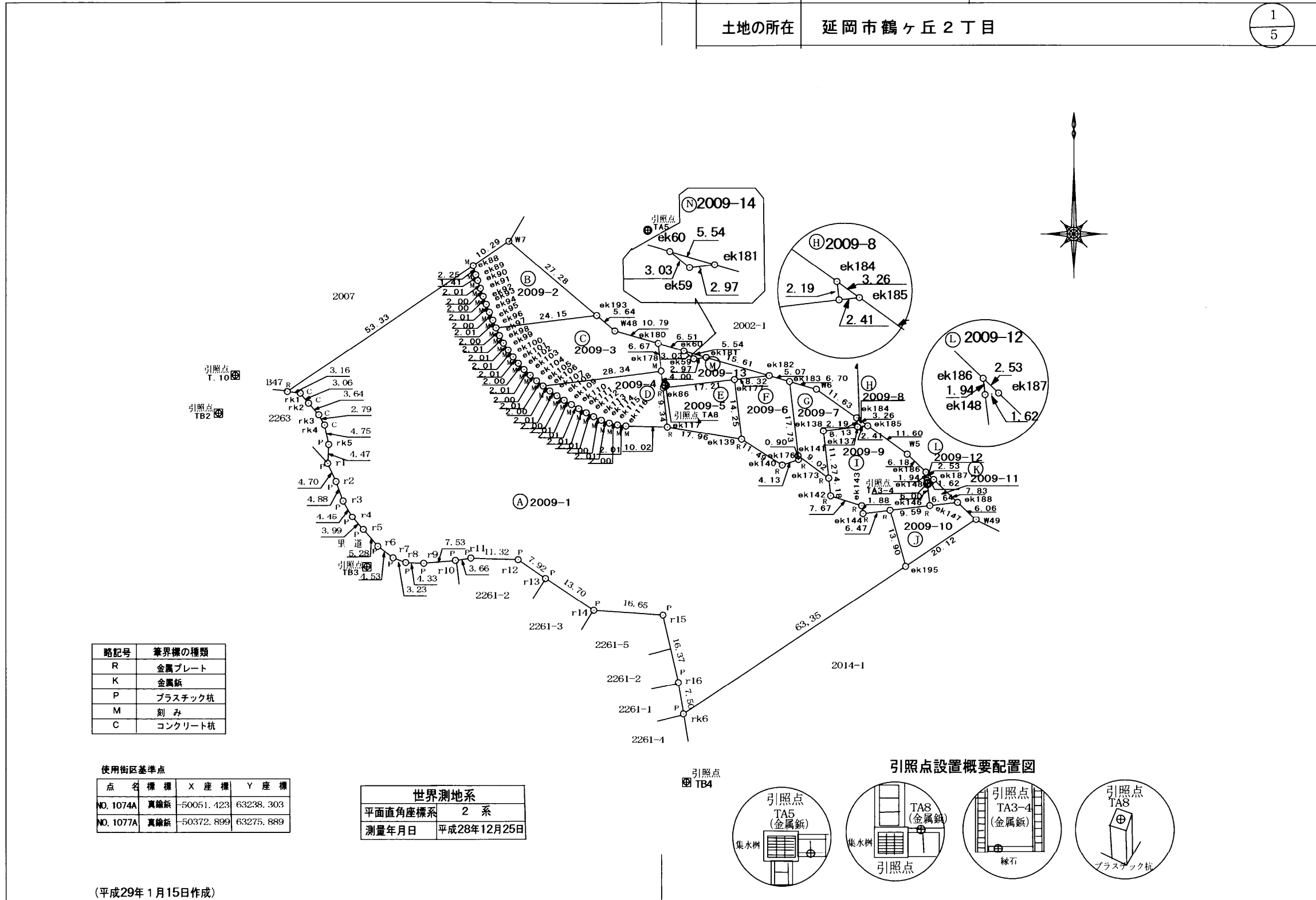


世界測地系

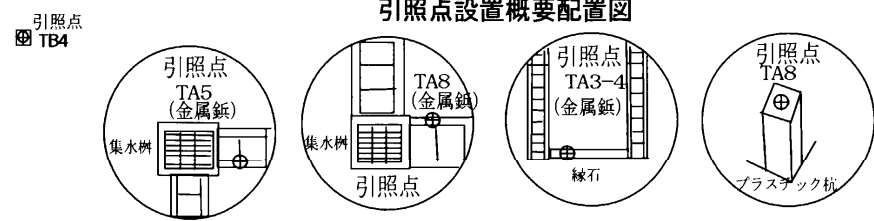
地番	2009-1ないし2009-14	<table border="1"> <tr> <td>1</td> </tr> <tr> <td>5</td> </tr> </table>	1	5
1				
5				
土地の所在	延岡市鶴ヶ丘2丁目			



略記号	筆界標の種類
R	金属プレート
K	金属板
P	プラスチック杭
M	刻み
C	コンクリート杭

使用街区基準点			
点名	標標	X座標	Y座標
NO. 1074A	真鍮板	-50051.423	63238.303
NO. 1077A	真鍮板	-50372.899	63275.889

世界測地系	
平面直角座標系	2系
測量年月日	平成28年12月25日



(平成29年1月15日作成)

作成者	延岡市下三輪町993番地1 土地家屋調査士 臼間 幹章	申請人	株式会社メディカル東九 代表取締役 染矢 美敏	縮尺	1/1,000
-----	--------------------------------	-----	----------------------------	----	---------

世界測地系



地番	2009-1ないし2009-14	地積測量図 <span style="border: 1px solid black; border-radius: 50%; padding: 2px;">2 5</span>
土地の所在	延岡市鶴ヶ丘2丁目	

① 地番 2009-1

測点	標識	X	Y	辺長
B47		-50348.556	62780.848	3.16
rk1		-50348.960	62783.984	3.06
rk2		-50351.301	62785.961	3.64
rk3		-50354.053	62788.339	2.79
rk4		-50356.497	62789.693	4.75
rk5		-50361.143	62790.685	4.47
r1		-50365.600	62790.414	4.70
r2		-50369.859	62792.407	4.88
r3		-50374.435	62794.091	4.45
r4		-50378.287	62796.322	3.99
r5		-50381.340	62798.888	5.28
r6		-50385.302	62802.382	4.53
r7		-50388.013	62806.009	3.23
r8		-50389.129	62809.038	4.33
r9		-50389.293	62813.361	7.53
r10		-50388.626	62820.863	3.66
r11		-50388.069	62824.485	11.32
r12		-50388.439	62835.799	7.92
r13		-50392.869	62842.370	13.70
r14		-50400.407	62853.804	16.65
r15		-50401.551	62870.411	16.37
r16		-50417.494	62874.120	7.50
rk6		-50424.889	62875.369	63.35
ek195		-50389.993	62928.236	7.73
ek145		-50382.494	62926.372	6.18
ek146		-50376.608	62924.501	6.47
ek144		-50377.397	62918.083	1.88
ek143		-50375.547	62917.755	7.67
ek142		-50373.219	62910.450	4.18
ek173		-50369.066	62909.978	9.02
ek176		-50363.751	62902.691	0.90
ek141		-50364.645	62902.796	4.13
ek140		-50365.975	62898.888	11.49
ek139		-50359.848	62889.170	17.96
ek117		-50356.969	62871.443	10.02
ek116		-50356.711	62861.428	2.01
ek115		-50356.458	62859.438	2.00
ek114		-50356.008	62857.485	2.01
ek113		-50355.352	62855.586	2.00
ek112		-50354.497	62853.776	2.01
ek111		-50353.556	62852.005	2.01
ek110		-50352.588	62850.244	2.01

測点	標識	X	Y	辺長
ek109		-50351.600	62848.499	2.01
ek108		-50350.590	62846.766	2.00
ek107		-50349.524	62845.069	2.01
ek106		-50348.392	62843.406	2.00
ek105		-50347.208	62841.791	2.01
ek104		-50345.969	62840.213	2.00
ek103		-50344.681	62838.681	2.01
ek102		-50343.309	62837.214	2.00
ek101		-50341.842	62835.856	2.01
ek100		-50340.291	62834.585	2.01
ek99		-50338.677	62833.388	2.01
ek98		-50337.004	62832.273	2.01
ek97		-50335.226	62831.341	2.00
ek96		-50333.412	62830.493	2.01
ek95		-50331.571	62829.695	2.00
ek94		-50329.733	62828.904	2.01
ek93		-50327.874	62828.137	2.00
ek92		-50326.001	62827.429	2.00
ek91		-50324.115	62826.752	2.01
ek90		-50322.215	62826.096	1.41
ek89		-50320.869	62825.665	2.25
ek88		-50318.710	62825.039	53.33
倍積	12980.574030			
面積	6490.2870150	地積	6490.28	m <sup>2</sup>

(平成29年1月15日作成)

作成者	延岡市下三輪町993番地1 土地家屋調査士 日間 幹章		申請人	株式会社メディカル東九 代表取締役 染矢 美敏		縮尺
-----	--------------------------------	---	-----	----------------------------	---	----

世界測地系

Ⓑ 地番 2009-2

測点	標識	X	Y	辺長
W7		-50312.951	62833.566	6.51
ek192		-50317.134	62838.552	20.77
ek193		-50330.486	62854.466	24.79
ek95		-50331.571	62829.695	2.00
ek94		-50329.733	62828.904	2.01
ek93		-50327.874	62828.137	2.00
ek92		-50326.001	62827.429	2.00
ek91		-50324.115	62826.752	2.01
ek90		-50322.215	62826.096	1.41
ek89		-50320.869	62825.665	2.25
ek88		-50318.710	62825.039	10.29
倍積	597.898313			
面積	298.9491565	地積	298.94 m <sup>2</sup>	

Ⓒ 地番 2009-3

測点	標識	X	Y	辺長
ek178		-50343.714	62869.919	6.67
ek180		-50337.092	62869.153	10.79
W48		-50334.109	62858.784	5.64
ek193		-50330.486	62854.466	24.15
ek96		-50333.412	62830.493	2.00
ek97		-50335.226	62831.341	2.01
ek98		-50337.004	62832.273	2.01
ek99		-50338.677	62833.388	2.01
ek100		-50340.291	62834.585	2.01
ek101		-50341.842	62835.856	2.00
ek102		-50343.309	62837.214	2.01
ek103		-50344.681	62838.681	2.00
ek104		-50345.969	62840.213	2.01
ek105		-50347.208	62841.791	28.34
倍積	885.974419			
面積	442.9872095	地積	442.98 m <sup>2</sup>	

Ⓓ 地番 2009-4

測点	標識	X	Y	辺長
ek178		-50343.714	62869.919	28.34
ek105		-50347.208	62841.791	2.00
ek106		-50348.392	62843.406	2.01
ek107		-50349.524	62845.069	2.00
ek108		-50350.590	62846.766	2.01
ek109		-50351.600	62848.499	2.01
ek110		-50352.588	62850.244	2.01
ek111		-50353.556	62852.005	2.01
ek112		-50354.497	62853.776	2.00
ek113		-50355.352	62855.586	2.01
ek114		-50356.008	62857.485	2.00
ek115		-50356.458	62859.438	2.01
ek116		-50356.711	62861.428	10.02
ek117		-50356.969	62871.443	9.34
ek86		-50347.688	62870.379	4.00
倍積	507.109497			
面積	253.5547485	地積	253.55 m <sup>2</sup>	

地番	2009-1ないし2009-14	地積測量図
土地の所在	延岡市鶴ヶ丘2丁目	3 5

Ⓔ 地番 2009-5

測点	標識	X	Y	辺長
ek177		-50345.701	62887.471	17.21
ek86		-50347.688	62870.379	9.34
ek117		-50356.969	62871.443	17.96
ek139		-50359.848	62889.170	14.25
倍積	406.637468			
面積	203.3187340	地積	203.31 m <sup>2</sup>	

Ⓕ 地番 2009-6

測点	標識	X	Y	辺長
ek182		-50344.740	62895.739	8.32
ek177		-50345.701	62887.471	14.25
ek139		-50359.848	62889.170	11.49
ek140		-50365.975	62898.888	4.13
ek141		-50364.645	62902.796	0.90
ek176		-50363.751	62902.691	17.73
ek183		-50346.142	62900.613	5.07
倍積	479.974335			
面積	239.9871675	地積	239.98 m <sup>2</sup>	

Ⓖ 地番 2009-7


測点	標識	X	Y	辺長
ek183		-50346.142	62900.613	17.73
ek176		-50363.751	62902.691	9.02
ek173		-50369.066	62909.978	11.27
ek138		-50357.869	62908.707	8.13
ek137		-50356.921	62916.779	2.19
ek184		-50354.748	62916.524	11.63
W6		-50347.994	62907.051	6.70
倍積	353.647499			
面積	176.8237495	地積	176.82 m <sup>2</sup>	

Ⓖ 地番 2009-8

測点	標識	X	Y	辺長
ek185		-50356.639	62919.177	3.26
ek184		-50354.748	62916.524	2.19
ek137		-50356.921	62916.779	2.41
倍積	5.282764			
面積	2.6413820	地積	2.64 m <sup>2</sup>	

作成者 延岡市下三輪町993番地1  
土地家屋調査士 白間 幹章  
(平成29年1月15日作成)

申請人 株式会社メディカル東九  
代表取締役 染矢 美敏  
縮尺



世界測地系

地番	2009-1ないし2009-14	地積測量図
土地の所在	延岡市鶴ヶ丘2丁目	

4  
5

㉠ 地番 2009-9

測点	標識	X	Y	辺長
ek147		-50375.504	62934.032	6.00
ek148		-50369.545	62933.333	1.94
ek186		-50367.619	62933.107	6.18
W5		-50363.371	62928.619	11.60
ek185		-50356.639	62919.177	2.41
ek137		-50356.921	62916.779	8.13
ek138		-50357.869	62908.707	11.27
ek173		-50369.066	62909.978	4.18
ek142		-50373.219	62910.450	7.67
ek143		-50375.547	62917.755	1.88
ek144		-50377.397	62918.083	6.47
ek146		-50376.608	62924.501	9.59
倍積	751.270114			
面積	375.6350570			地積 375.63 m <sup>2</sup>

㉡ 地番 2009-13

測点	標識	X	Y	辺長
ek182		-50344.740	62895.739	15.61
ek181		-50340.425	62880.738	2.97
ek59		-50340.767	62877.785	3.03
ek60		-50338.884	62875.415	6.51
ek180		-50337.092	62869.153	6.67
ek178		-50343.714	62869.919	4.00
ek86		-50347.688	62870.379	17.21
ek177		-50345.701	62887.471	8.32
倍積	266.058569			
面積	133.0292845			地積 133.02 m <sup>2</sup>

㉢ 地番 2009-14

測点	標識	X	Y	辺長
ek181		-50340.425	62880.738	5.54
ek60		-50338.884	62875.415	3.03
ek59		-50340.767	62877.785	2.97
倍積	6.371039			
面積	3.1855195			地積 3.18 m <sup>2</sup>

㉣ 地番 2009-10

測点	標識	X	Y	辺長
W49		-50378.907	62945.032	6.06
ek188		-50374.740	62940.631	6.64
ek147		-50375.504	62934.032	9.59
ek146		-50376.608	62924.501	13.90
ek195		-50389.993	62928.236	20.12
倍積	341.659060			
面積	170.8295300			地積 170.82 m <sup>2</sup>

㉤ 地番 2009-11

測点	標識	X	Y	辺長
ek147		-50375.504	62934.032	6.64
ek188		-50374.740	62940.631	7.83
ek187		-50369.358	62934.945	1.62
ek148		-50369.545	62933.333	6.00
倍積	49.596543			
面積	24.7982715			地積 24.79 m <sup>2</sup>

㉥ 地番 2009-12

測点	標識	X	Y	辺長
ek148		-50369.545	62933.333	1.62
ek187		-50369.358	62934.945	2.53
ek186		-50367.619	62933.107	1.94
倍積	3.146974			
面積	1.5734870			地積 1.57 m <sup>2</sup>

(平成29年1月15日作成)

作成者	延岡市下三輪町993番地1 土地家屋調査士 白間 幹章	申請人	株式会社メディカル東九 代表取締役 染矢 美敏	縮尺
-----	--------------------------------	-----	----------------------------	----

世界測地系

地番	2009-1ないし2009-14	<div style="border: 1px solid black; border-radius: 50%; width: 30px; height: 30px; display: flex; align-items: center; justify-content: center;"> <span style="margin-bottom: 5px;">5</span> <span style="margin-top: 5px;">5</span> </div>
土地の所在	延岡市鶴ヶ丘二丁目	

### 地積測量図

引照点表					
基準点		X	Y	内角	距離
器械点	TA5	-50310.345	62866.631		
後視点	TA8	-50347.128	62870.921	0 0 0	37.032
視準点	境界の種類	X	Y	内角	距離
W7		-50312.951	62833.566	92 8 45	33.168
ek88		-50318.710	62825.039	85 16 50	42.425
ek96		-50333.412	62830.493	64 6 7	42.872
ek193		-50330.486	62854.466	37 47 6	23.530
W48		-50334.109	62858.784	24 55 33	25.026
ek180		-50337.092	62869.153	1 16 0	26.865

引照点表					
基準点		X	Y	内角	距離
器械点	TB3	-50390.036	62799.799		
後視点	TB2	-50353.675	62764.422	0 0 0	50.731
視準点	境界の種類	X	Y	内角	距離
rk5		-50361.143	62790.685	26 42 25	30.296
r1		-50365.600	62790.414	23 12 15	26.176
r2		-50369.859	62792.407	24 5 36	21.488
r3		-50374.435	62794.091	24 7 4	16.612
r4		-50378.287	62796.322	27 43 43	12.253
r5		-50381.340	62798.888	38 14 1	8.744
r6		-50385.302	62802.382	72 49 56	5.393
r7		-50388.013	62806.009	116 10 13	6.531
r8		-50389.129	62809.038	128 36 26	9.283
r9		-50389.293	62813.361	131 4 42	13.582
r10		-50388.626	62820.863	130 23 4	21.111
r11		-50388.069	62824.485	129 39 30	24.764
r12		-50388.439	62835.799	131 40 27	36.035
r13		-50392.869	62842.370	138 1 17	42.665



引照点表					
基準点		X	Y	内角	距離
器械点	TA8	-50347.128	62870.921		
後視点	TA5	-50310.345	62866.631	0 0 0	37.032
視準点	境界の種類	X	Y	内角	距離
ek86		-50347.688	62870.379	230 42 59	0.779
ek117		-50356.969	62871.443	183 36 57	9.855
ek139		-50359.848	62889.170	131 31 47	22.245
ek177		-50345.701	62887.471	91 43 27	16.611
ek181		-50340.425	62880.738	62 19 35	11.888
ek182		-50344.740	62895.739	91 9 22	24.933

引照点表					
基準点		X	Y	内角	距離
器械点	TB4	-50441.142	62876.059		
後視点	TB3	-50390.036	62799.799	0 0 0	91.801
視準点	境界の種類	X	Y	内角	距離
r14		-50400.407	62853.804	27 31 20	46.418
r15		-50401.551	62870.411	48 3 10	39.992
r16		-50417.494	62874.120	51 29 3	23.727
rk6		-50424.889	62875.369	53 44 23	16.267

引照点表					
基準点		X	Y	内角	距離
器械点	TA3-4	-50370.302	62933.505		
後視点	TA3-5	-50361.124	62996.511	0 0 0	63.671
視準点	境界の種類	X	Y	内角	距離
ek195		-50389.993	62928.236	113 16 4	20.384
ek146		-50376.608	62924.501	153 16 56	10.993
ek144		-50377.397	62918.083	163 34 58	16.976
ek142		-50373.219	62910.450	181 4 37	23.239
ek185		-50356.639	62919.177	231 55 35	19.798
W5		-50363.371	62928.619	243 6 21	8.480
W49		-50378.907	62945.032	45 1 46	14.385

引照点表					
基準点		X	Y	内角	距離
器械点	T10	-50344.697	62768.423		
後視点	TB2	-50353.675	62764.422	0 0 0	9.829
視準点	境界の種類	X	Y	内角	距離
B47		-50348.556	62780.848	263 14 2	13.010
rk1		-50348.956	62785.961	259 37 47	18.048
rk2		-50351.301	62785.961	266 36 51	18.740
rk3		-50354.053	62788.339	271 8 34	22.004
rk4		-50356.497	62789.693	275 0 1	24.324
r1		-50365.600	62790.414	289 31 37	30.340

(平成29年1月15日作成)

作成者	延岡市下三輪町993番地1 土地家屋調査士 白間 幹章 	申請者	株式会社メディカル東九 代表取締役 染矢 美敏 	縮尺	11/1,000
-----	---	-----	---	----	----------